



**PROGRAMA
MUNICÍPIOS
VERDES**

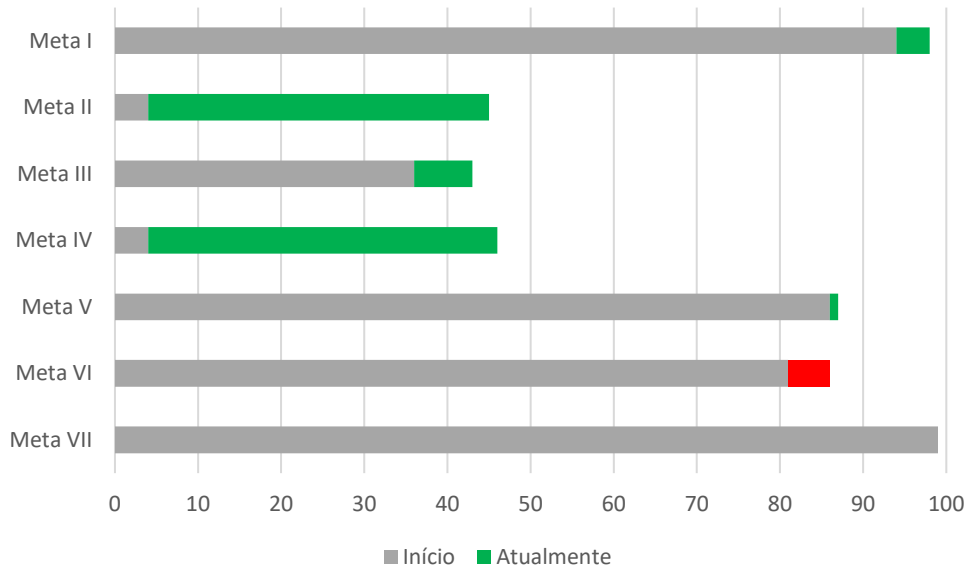
Principais resultados Bases Locais 2

Programa Municípios Verdes

*Julianne Moutinho – Assessora Técnica
NEPMV/Fiscal do Contrato*

*Beatriz Barbosa – Coordenadora do contrato
Bases Locais 2*

Monitoramento de Metas do PMV



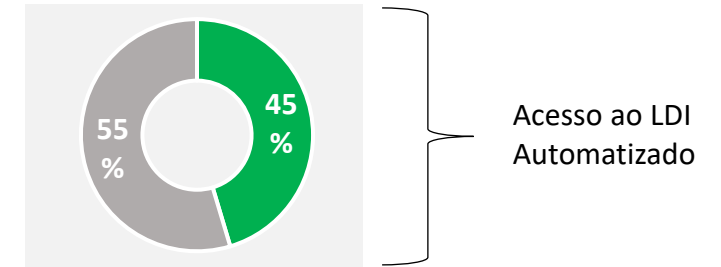
1ª Meta: Celebração do Pacto Local

- 4 municípios celebraram seus primeiros Pactos em 2019 e 2020: Breves e Irituia (intervenção direta) e Capitão Poço e Tomé-Açu (indireta). Total de 98% atendido.

26 Pactos Promovidos. Cerca de **341** instituições signatárias e mais de **1260** indivíduos envolvidos.

4ª Meta: Verificação do desmatamento em campo:

- Houve o incentivo a utilização do sistema LDI Automatizado. Aumento de **41%** de municípios com acesso ao sistema desde abr/19.



5ª Meta: Não estar na lista de prioritários de MMA

- Considera-se que o município de **Rondon do Pará** não está mais na lista, de acordo com a Portaria 161/2020 MMA. E assim alcançou o título de Município Verde.

6ª Meta: Taxa anual de desmatamento abaixo de 40 km²

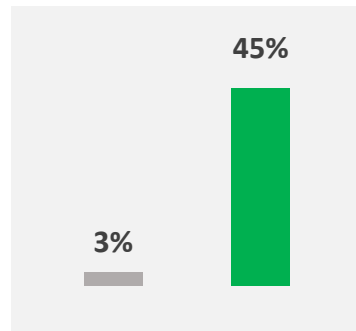
- Houve aumento do desmatamento em municípios da região Tapajós. Aumento de 4% do total.

7ª Meta: Ser apto para exercer a GAM

- Não houve mudança ao longo dos monitoramentos. Atualmente somente Magalhães Barata não está apto, de acordo com a lista da SEMAS/PA.

2ª Meta: Formação de Grupos de Trabalho

- Cerca de 79% dos municípios monitorados possuem GT e ao longo do contrato cerca de 48% destes foram reativados. A Base Local Baixo Amazonas teve destaque nesse processo.

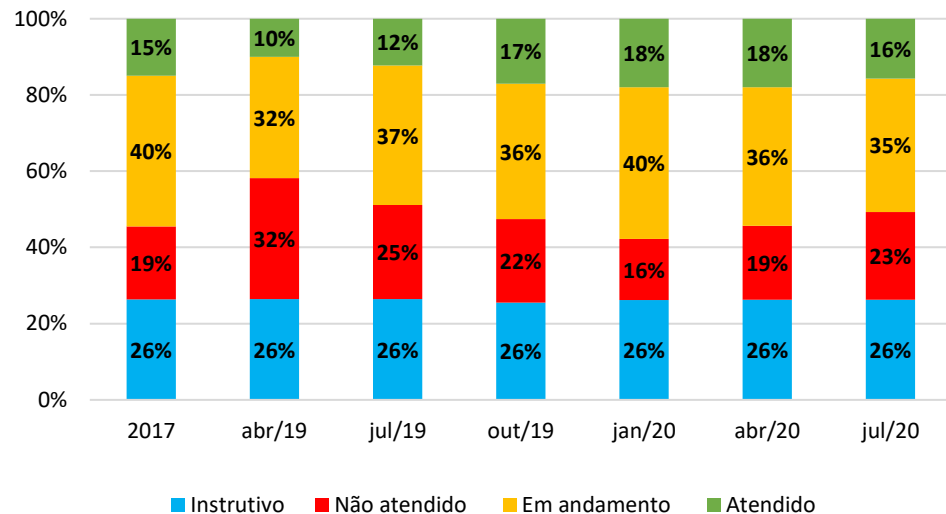


3ª Meta: 80% de área cadastrável no CAR

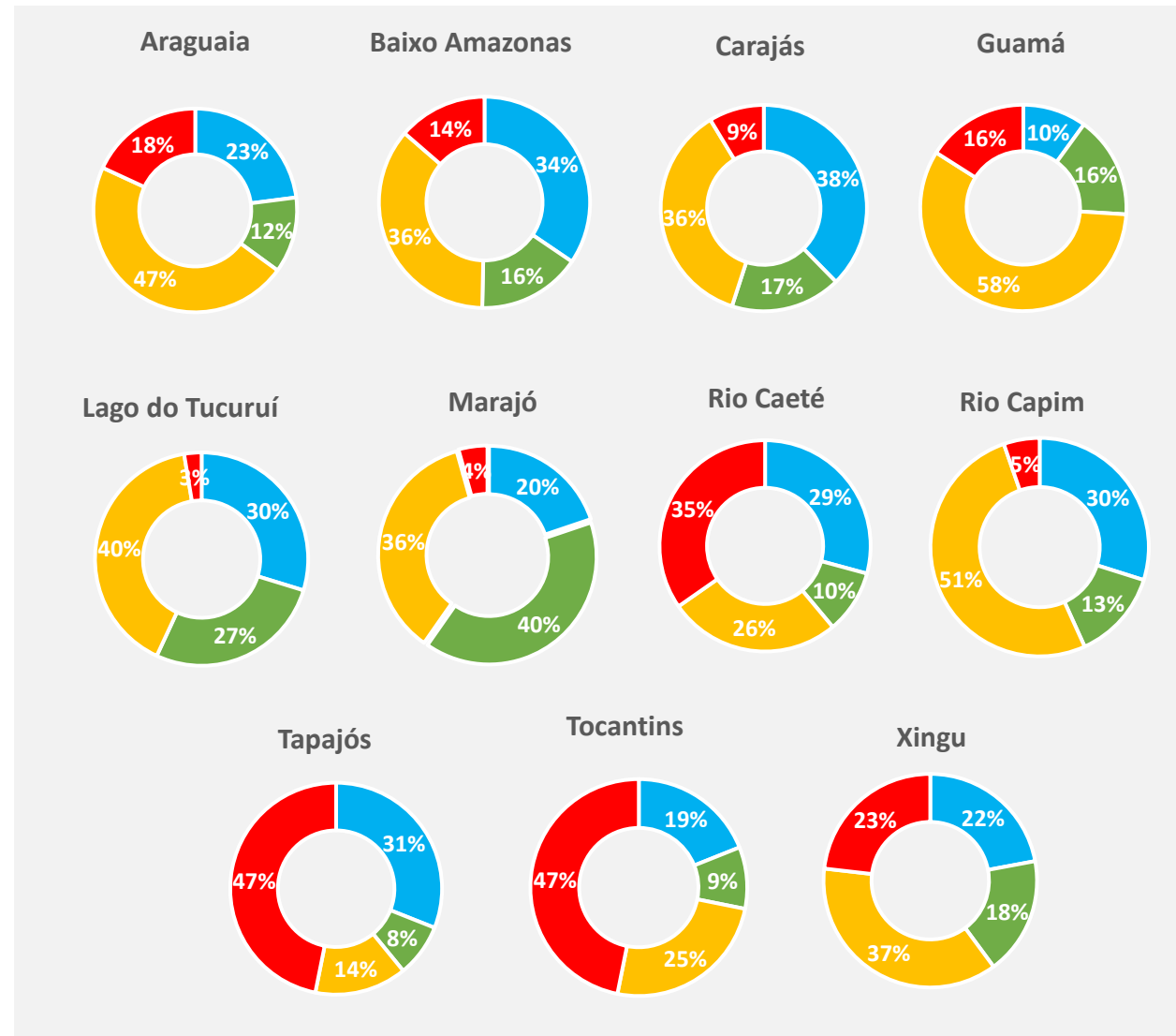
- Houve aumento de 6% de atendimento desta meta. Destaque para **Santa Luzia do Pará** que alcançou o título de Município Verde;

Monitoramento de Pactos Locais

Resultado geral dos monitoramentos



- Alto índice de compromissos em andamento. Grande parte devido a falta de evidências das ações;
- Compromissos mais atendidos estão relacionados à criação de GTs, alcance de 80% de CAR, verificação do desmatamento em campo e capacitações;
- Os menos atendidos estão relacionados a ações em conjunto e parcerias entre instituições locais e estaduais.

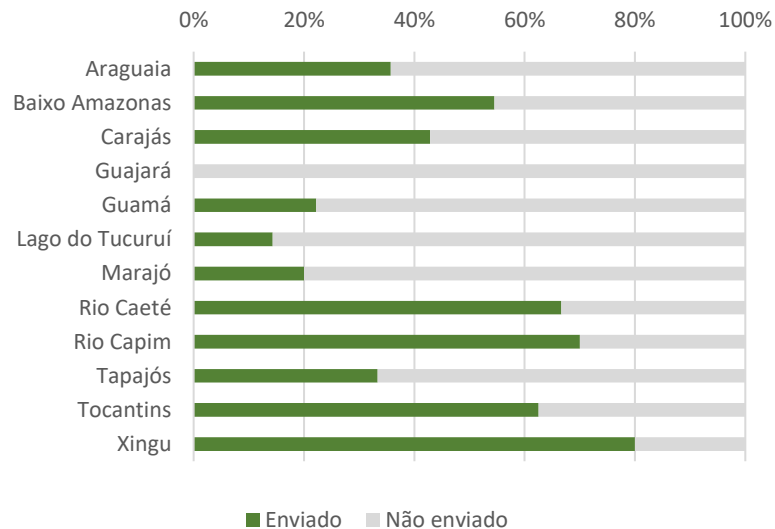


Monitoramento de indicadores do Projeto

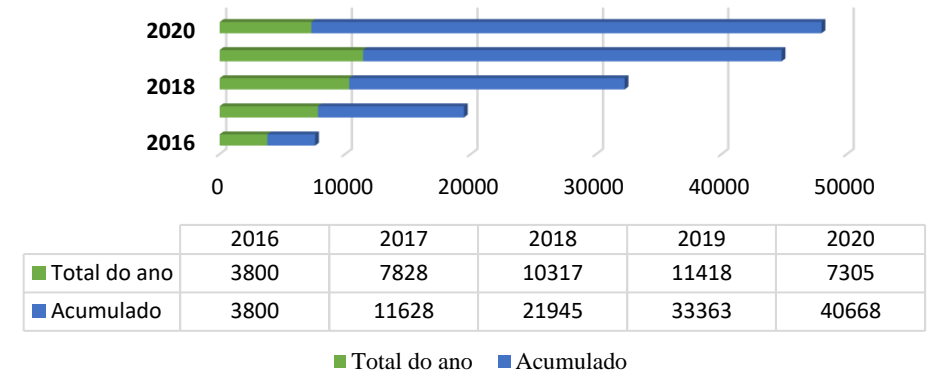
➤ **Componente 1:** abrange ações de mobilização à adesão, realização e validação do CAR, correlacionado com a aquisição de banco de dados georreferenciados atualizados, e a formalização de pactos locais em combate ao desmatamento e promoção do desenvolvimento sustentável;

➤ **Componente 2:** abrange as estratégias de fortalecimento à GAM, realizando capacitação e estruturação nas Secretarias Municipais, agregando ainda o desenvolvimento de estudos acerca da GAM e a implantação de sistema eletrônico para auxílio na gestão.

Apenas **46%** dos municípios estruturados enviaram pelo menos 1 relatório de uso de bens



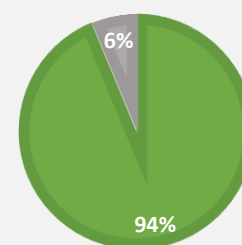
Total de licenças/autorizações emitidas (informadas) no 1º semestre de 2020



Pesquisa sobre a efetividade das capacitações

AINDA UTILIZA OS CONHECIMENTOS

■ Sim ■ Não



PERMANECE NO ÓRGÃO

■ Sim ■ Não

